



1. 起點 - 鹿頸 (往鹿頸路方向出發)



2. 沿鹿頸路見路邊佛像位向左轉



3. 橫過沙頭角公路住立和村



4. 左轉上麻雀嶺-紅花寨(489m)-途經紅花嶺



5. 轉入水泥路落斜



6. 禾徑山路轉右



7. 禾徑山路轉右往坪嶺方向



8. CP1 - 長山古寺(9.4 km)



9. 橫過禾徑山路進入禾徑山新村, 前行 200 米後靠最左邊前行



10. 沿五州路方向



11. 靠左轉入五州南路, 前行 1 公里後右轉入坪嶺路



12. 沿坪嶺路靠左往前走



13. 沿坪輦路往打鼓嶺方向



14. CP2 - 雲泉仙館(13 km)



15. 沿坪輦路見打鼓嶺警署靠左轉入蓮麻坑路



16. 新屋嶺與文錦渡路路口左轉



17. 文錦渡路往沙嶺/虎地方向



18. 文錦渡路與虎地坳道交界右轉



19. 沿虎地坳道前行直 900 米後左轉



20. 通過渠務署閘口,越過大水管後右轉




21. 橋面越過梧桐河



22. CP3 - 羅太豆腐花(20.5 km)



23. 沿快景路見得月樓農莊轉左



24. 沿邊境道路左轉



25. 沿邊境道路右轉



26. CP4 - 荷花農莊(26.5 km)




27. 沿落馬州路右轉入青山公路(洲頭段)向新田過境穿梭巴士總站方向



28. CP5 - 新田購物城(28.5 km)




29. 沿青山公路(新田段,米埔段,潭尾段),過橋後右轉入錦學路到新明苑酒家



30. 向左轉入錦學路西,前行 600 米右轉入青山公路(潭尾段)往元朗方向



31. 沿青山公路(潭尾段)右轉入南生圍路前行往博愛醫院方向



32. 右轉入青山公路(元朗段)往形點(Yoho Mall)方向





33. CP6 - 安樂路電力站(41.3 km)



34. 終點 - 朗屏站(朗屏 8 號)